

## Figura 1 – Del “mare dell’Asia” restano poche pozze fangose

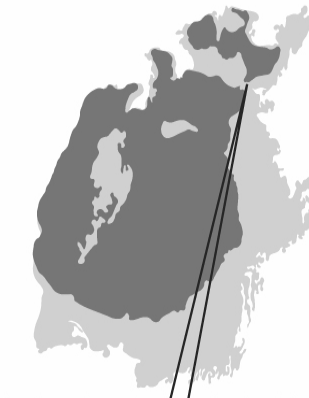
1957  
Grande come Lombardia e Veneto



1982  
Le isole cominciano a diventare più grandi



1993  
L’Aral diviso in due



Nel 1989-90 il Lago d’Aral si divide in due parti, il Grande e il Piccolo Aral

Luglio 2006  
ecco quello che resta



Tra il novembre 2000 e il giugno 2001, l’isola Vozjdeniya si è unita alla costa meridionale

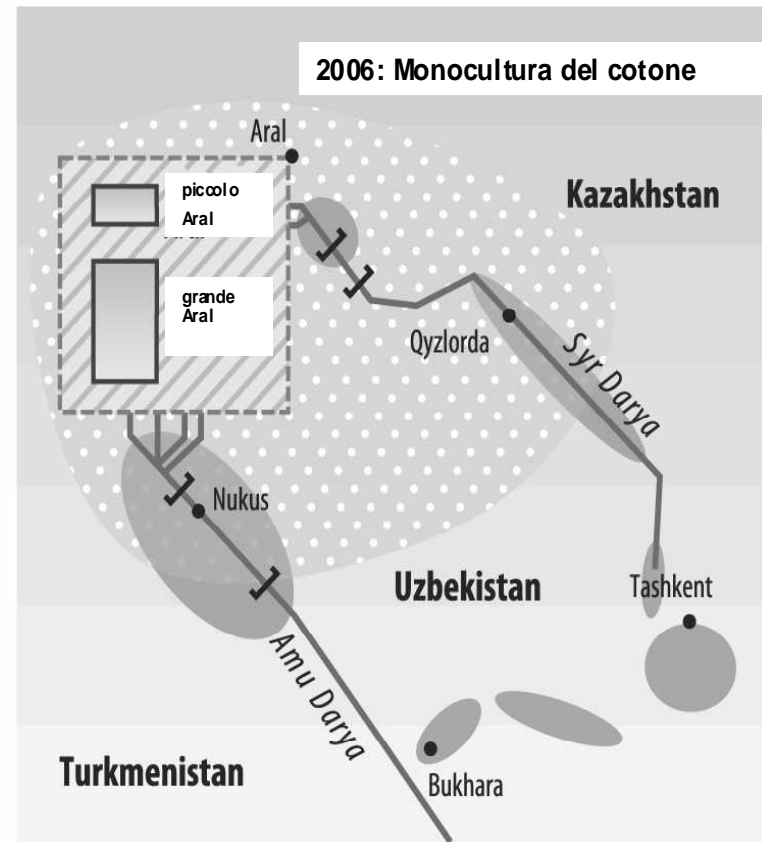
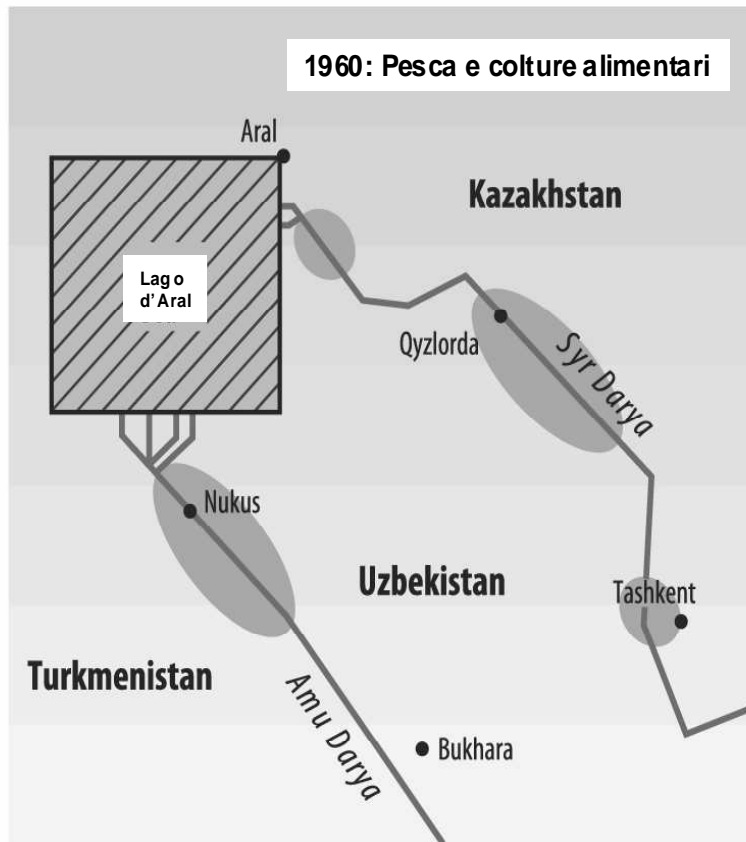



Fonte: Human Development Report 2006


## Figura 2 – Carcasse di navi nel deserto, una metafora delle politiche sbagliate





### Figura 3 – Il cotone uccide il Lago d’Aral





 Zona di pesca

 Colture alimentari, parzialmente irrigate

 Zona arida non utilizzabile per la salinità

 Coltivazione del cotone (forte irrigazione)

 Dighe

 Tempeste di sale e di sabbia

Fonte: Human Development Report 2006

