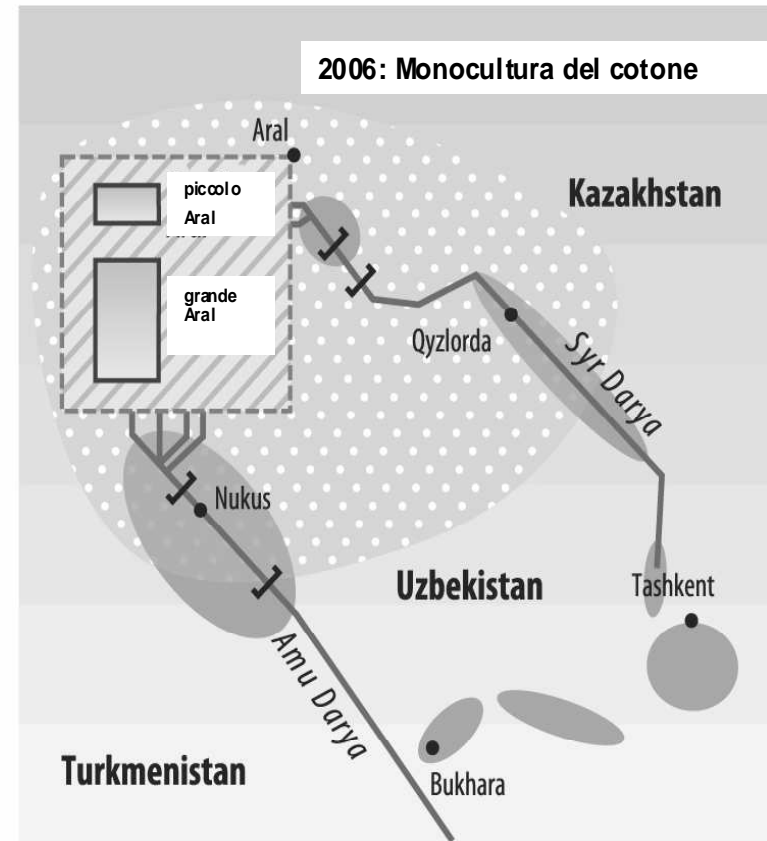
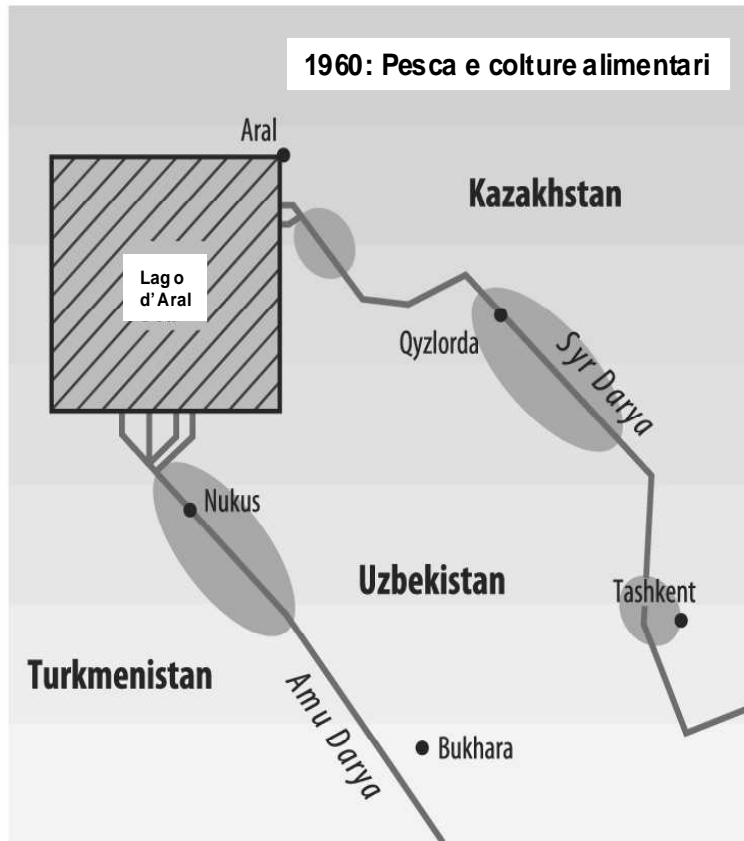








Figura 3 – Il cotone uccide il Lago d’Aral



 Zona di pesca
 Colture alimentari, parzialmente irrigate

 Zona arida non utilizzabile per la salinità
 Coltivazione del cotone (forte irrigazione)
 Dighe
 Tempeste di sale e di sabbia

Fonte: Human Development Report 2006

