


Figura 1 – Le Isole Faroe – carta tematica



L'arcipelago è composto da 18 isole

Circa 48.000 abitanti su un'area di 1.400 kmq



Regione autonoma della Danimarca dal 1948, non fanno parte dell'Unione Europea

L'economia si basa quasi interamente sulla pesca. Ritrovamenti di petrolio fanno sperare nell'esistenza di giacimenti sfruttabili

Figura 2 – la caccia alla balena nelle isole Faroe

Periodo	Spostamenti	Balene uccise	Skinn
1709–1950	1.195	178.259	1.360.160
1951–1960	122	18.772	99.102
1961–1970	130	15.784	79.588
1971–1980	85	11.311	69.026
1981–1990	176	18.806	108.714
1991–2000	101	9.212	66.284
2001	11	918	7.447
2002	10	626	4.263
2003	5	503	3.968
2004	9	1.010	8.276
2005	6	302	2.194
2006	11	856	6.615

Per spostamenti si intendono il numero di battute di caccia nelle quali le balene vengono spinte nelle baie. Lo skinn è un'unità di misura equivalente a 38 kg di carne e 34 kg di grasso di balena (72 totali)


Fonte: Zoological Department, Museum of Natural History – Faroe Islands




Figura 3 – La balena-pilota e gli strumenti tradizionali usati nella caccia



Figur 1. Harpur (Skutli)



Figur 2. Hvalspyd (Hvalvákn)



Figur 3. Hvalkrog (Söknaorngul)



Figur 4. Stump krog (Blásturorngul)



Figur 5. Grindekniv (Grindaknivur)

Tekningar: Aðild Andriassen, Feröys Náttúrufræðingarnir, FO-199/Torstein

